

# Radel los

RADFAHREN  
IM SÜDSCHWARZWALD



  
SCHWARZWALD

Black-Forest.

Touren  
Einkehr  
Sehenswertes

  
FerienWelt  
Südschwarzwald  
von den Höhen bis zum Rhein



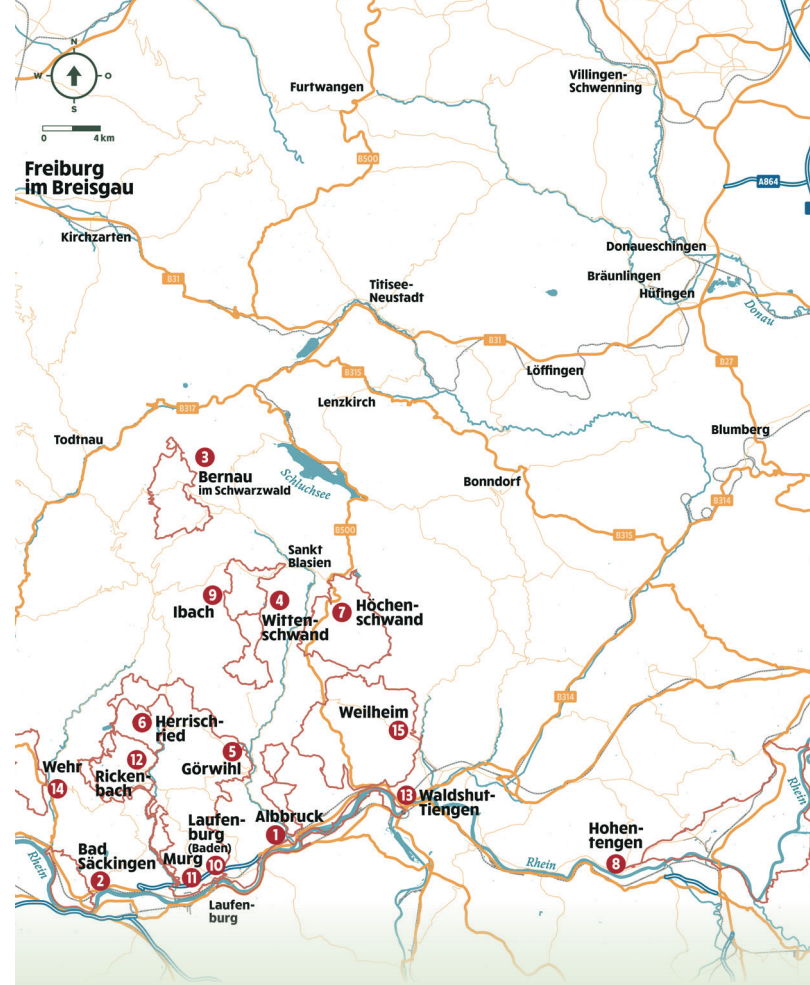
# Herzlich willkommen

## in der FerienWelt Südschwarzwald

Biketipps

Seite

1	Albruck: Über den Estelberg nach Unteralpfen . . . . .	6
2	Bad Säckingen: Den Rhein stromabwärts . . . . .	8
3	Bernau: Hochtal Gipfel-Tour . . . . .	10
4	Dachsberg: Panorama-Kurz-Route . . . . .	12
5	Görwihl: Genussradeln mit Alpenpanorama. . . . .	14
6	Herrischried: Radrundtour mit schönen Weitblicken . . . . .	16
7	Höhenschwand: Fahrradweg entlang der Flussläufe . . . . .	18
8	Hohentengen: Klosterinsel Rheinau . . . . .	20
9	Ibach: Panorama-lang-Radtour . . . . .	22
10	Laufenburg: Jubiläumspfad . . . . .	24
11	Murg: Durchs urwüchsige Murgtal . . . . .	26
12	Rickenbach: Hotzenwälder Radtour . . . . .	28
13	Waldshut-Tiengen: Rheinlandschaft RadRundWeg. . . . .	30
14	Wehr: Wehrer Genussrunde. . . . .	32
15	Weilheim: Rosen-Rhein-Tour. . . . .	34
✂	Rad-Service- und E-Bike-Ladestationen . . . . .	36
🚲	Respekt. Goldene Regeln. . . . .	38





**BikeWelt**  
Südschwarzwald:

## Einfach ein bisschen kurviger...

Ein Radel-Paradies von den Höhen bis zum Rhein! Das gut ausgebaute und beschilderte Radwegenetz in der FerienWelt Südschwarzwald bietet Touren für alle sportlichen Schwierigkeitsgrade und Interessen.

In natürlicher Umgebung durchfließt der Rhein – vom Bodensee kommend – den südlichsten Teil des Schwarzwaldes und das Grenzgebiet zur Schweiz und ist größtenteils beidseitig befahrbar. Zahlreiche Übergänge bieten viele Möglichkeiten auch für Rundtouren auf deutscher und schweizer Seite.

Markierte Mountainbike-Strecken erlauben ein intensives Landschaftserlebnis. Gipfel und Höhen des Schwarzwaldes erklimmen, ganz entspannt in der Ebene cruisen oder die Uferwege des Rheins mit Genuss erfahren.

Eure FerienWeltler



Unser Bike-Portal  
[ferienwelt-suedschwarzwald.de/  
touren](https://ferienwelt-suedschwarzwald.de/touren)





## Albbruck Über den Estelberg nach Unteralpfen

Sportliche Radtour mit traumhaften Aussichten in den Hotzenwald, das Rheintal und die Schweiz. Hin und wieder sind moderate Anstiege und Abfahrten zu bewältigen.

Radtour von Albbruck über die Ortsteile Birndorf, Unteralpfen und Buch. Du kommst vorbei am Estelberg, von wo aus Du einen fantastischen Ausblick auf die Gemeinde Albbruck, den Hotzenwald, das Rheintal und die Schweiz hast.

In Birndorf kannst Du die Heilig-Kreuz Basilika, eine der bedeutendsten kirchlichen Bauwerke im Kreis Waldshut, besichtigen.



**Bürgermeisteramt Albbruck**, Schulstr. 6, 79774 Albbruck,  
Tel. +49 7753 930-104, [www.albbruck.de](http://www.albbruck.de)



📍 Albbrucker Bahnhof

↔ 21 km

🕒 2:00 h

🏔️ mittel

🍴 3



### Einkehr Tipps






- 1** Bahnhöfle Albbruck, Bahnhof-str. 2,  
Tel. +49 7753 5302
- 2** Landgasthof Hirschen, Einungsstr. 38,  
Tel. +49 7753 5283
- 3** Gasthof Adler, Hauptstr. 42, 79774  
Albbruck-Schachen,  
Tel. +49 7753 977514



## Bad Säckingen Den Rhein stromabwärts

Vom Bahnhof geht es auf dem meist geschotterten Rheinuferweg rheinabwärts nach Wallbach. Tipp: Besichtige das erste Müllmuseum Deutschlands! Dem Rhein weiter folgend, erreichst Du das Naturschutzgebiet Wehramündung und den Wehrer Ortsteil Brennet - Ein wahrliches Idyll! Quer durch den Ortsteil radelst Du dann am Sportplatz hinab bis Du den Haselbach überquerst. Danach geht's scharf links ab ins romantische Haselbachtal und schließlich nach kurzem Anstieg zum herrlichen Bergsee mit seinem imposanten Scheffelfelsen. Attraktive Abstecher bietet Dir das Wildgehege, der Barfußpfad oder das kleine Seerestaurant. Über das Kurgebiet beendest Du die Tour.



-  Bahnhof Bad Säckingen
-  16,1 km
-  1:15 h
-  leicht
-  1

### **Einkehr Tipp**

- 1** Café Restaurant Bergsee,  
Bad Säckingen,  
Tel. +49 7761 7575



**Tourismus- und Kulturamt Bad Säckingen,**  
Waldshuter Str. 20, 79713 Bad Säckingen,  
Tel. +49 7761 56830, [www.badsaeckingen.de](http://www.badsaeckingen.de)



## Bernau Hochtal Gipfel-Tour

Die Tour führt Dich durch den Ortsteil Dorf, bergauf zur 1.294 m hoch gelegenen Krunkelbachhütte. Mit jedem Höhenmeter erschließt sich Dir die Schönheit des Bernauer Hochtals. Höhepunkt dieser Tour ist im wahrsten Sinne des Wortes, das 1.415 m hohe Herzogenhorn mit Rundblick vom Feinsten: Es ist der **zweit-höchste Gipfel** des Schwarzwaldes und zugleich der Hausberg von Bernau. Weit schweift der Blick auf das Bernauer Hochtal, über die Bergwelt des südlichen Schwarzwalds bis hin zu den Alpen. Bergab, teilweise auf dem Gipfeltrail Hochschwarzwald, führt die Tour zur Passhöhe Wacht. Stetig ansteigend geht es unterhalb des Blößlings (Abstecher!) vorbei zum Ledertschobenstein und danach hinab nach Bernau. An der Bernauer Alb hinauf führt Dich die Tour zurück zum Kurhaus.



**Tourist-Information**, Rathausstraße 18,  
79872 Bernau im Schwarzwald, Tel. +49 7675 160030



- Kurhaus, Am Kurpark 5, Innerlehen
- 29,2 km
- 5:00 h
- schwer
- 3



### Einkehr Tipps

- 1** Krunkelbachhütte,  
Tel. +49 7675 338
- 2** Hotel Das Rössle Bernau,  
OT Innerlehen,  
Tel. +49 7675 929720
- 3** Naturparkhotel Schwarzwaldhaus,  
OT Innerlehen,  
Tel. +49 7675 365



## Dachsberg Panorama-Kurz-Route

Starte mit der „gemütlichen“ Radtour am Rathaus in Wittenschwand und fahre zuerst hinauf nach Ruchenschwand. Vorbei am Saileweiher, einem eiszeitlichen „Toteisloch“ gelangst Du an den Ortsrand von Ibach. Entlang der Naturschutzgebiete Ennersbacher Moor und Bruggmatt mit einem Moor-Infopavillon, über Ennersbach, Finsterlingen und das „Fröhnder Loch“ erreichst Du den kleinen, idyllisch gelegenen Hierholzer Weiher, an dem sich im Sommer die Libellen tummeln. Durch den Wald und „das Paradies“ erblickst Du Hierbach mit seiner mächtigen Pfarrkirche. Weiter über Vogelbach und Wolpadingen gelangst Du zum Aussichtspunkt Bühl mit Alpenpanoramatafel und dann ein Stück weiter auch wieder zurück zum Ausgangspunkt. Bei dieser Tour handelt es sich um die RouteWT 9a.



**Tourist-Info Dachsberg**, Rathausstraße 1, 79875 Dachsberg,  
Tel. +49 7672 990511, [www.dachsberg.de](http://www.dachsberg.de)



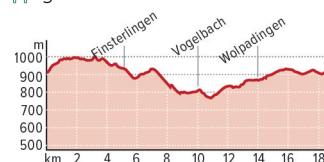
📍 Rathausplatz Dachsberg-Wittenschwand

↔ 18,7 km

🕒 2:50 h

📏 mittel

🍴 3



### Einkehr Tipps

- 1** Dachsberger-Hof, Wittenschwand,  
Tel. +49 7672 2647
- 2** Klosterweiherhof, Wittenschwand-  
Horbach,  
Tel. +49 7672 4805034
- 3** Gasthaus Vogelbacherhof, Vogel-  
bach,  
Tel. +49 7755 329








## Görwihl Genussradeln mit Alpenpanorama

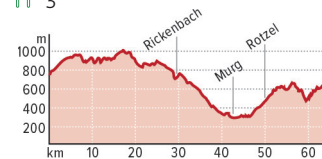
Ein Muss für jeden Genussradler! Die Tour ist für Jedermann/-frau geeignet, die die herrliche Landschaft, die tollen Wege und die Aussicht ohne große Herausforderung genießen wollen. Abwechslungsreich geht es über die unterschiedlichsten Wege bergauf und bergab. Da bleibt genug Zeit und Luft, um bei guter Sicht, das grandiose Alpenpanorama an verschiedenen Aussichtspunkten zu bestaunen. Du radest durch eine wunderschöne Landschaft, über den Hotzenwald und dann mit einer spritzigen Abfahrt hinab ins Murgtal. Dort fährst Du ein paar Kilometer am Rheinufer entlang, auf dem Rheinradweg durch Laufenburg, bevor es dann mit einem letzten Anstieg wieder hinauf in die Höhen des Hotzenwaldes geht.



**Tourist-Info Görwihl**, Hauptstraße 54, 79733 Görwihl,  
Tel. +49 7754 708 10, [www.hotzenwald-schwarzwald.de](http://www.hotzenwald-schwarzwald.de)



-  Sägmoozhütte Görwihl
-  65,2 km
-  5:00 h
-  mittel
-  3



### Einkehr Tipps

- 1** Nestorhof, Rotzingen,  
Tel. +49 7754 7175
- 2** Gasthof Adler, Görwihl,  
Tel. +49 7754 9294111
- 3** Restaurant im Weierfeld,  
Sportheim Görwihl,  
Tel. +49 174 7934824





## Herrischried Radrundtour mit schönen Weitblicken

Schöne Panoramatour rund um Herrischried zwischen Wald, Natur und Kultur-Highlights. Die Strecke wird gesäumt von Sehenswürdigkeiten wie der Ödlandkapelle, dem Hornbergbecken und dem Freilichtmuseum Klausenhof. Das Freilichtmuseum ist eines der ältesten Häuser des Schwarzwaldes und zeigt sich Dir so, als hätten die Bewohner ihn eben erst verlassen. So ist es kein Museum im eigentlichen Sinn, sondern ein lebendiger Ort, den Du unbedingt, im Zuge Deiner Radtour entdecken solltest.

Dank der vielen Aussichtspunkte über den Hotzenwald wird Dir die Tour gefallen. Bei guter Fernsicht bietet sich Dir der grandiose Ausblick bis zur Alpenkette.



**Tourist-Info Herrischried**, Hauptstr. 28, 79737 Herrischried,  
Tel. +49 7764 920041, [www.hotzenwald-schwarzwald.de](http://www.hotzenwald-schwarzwald.de)



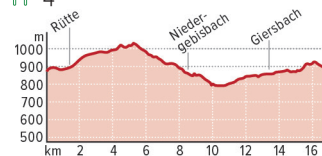
📍 Le Castellet Platz Herrischried

↔️ 17,1 km

🕒 1:40 h

📶 mittel

🍴 4



### Einkehr Tipps

- 1 Gasthaus zum Ochsen,  
Tel. +49 7764 9331515
- 2 Ristorante Herrischrieder Hof,  
Tel. +49 7764 9331712
- 3 Restaurant Knoblauchzehe,  
Tel. +49 7764 9339918
- 4 Restaurant Onkel Ali,  
Tel. +49 7764 9333595



## Höchenschwand Fahrradweg entlang der Flussläufe

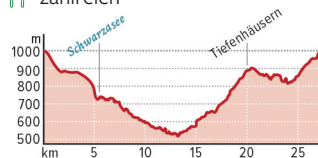
Freu Dich auf eine herausfordernde, aussichtsreiche Fahrradtour rund um Höchenschwand! Zuerst geht es bergab und Du kannst Deine Beine auf dem Weg nach Häusern schonen. Von dort geht es steil zum Stausee hinunter, dann am Flusslauf zunächst auf Asphalt und später auf einem Betonplattenweg entlang. Wenn Du am Spielplatz angekommen bist biegst Du rechts ab. Entlang des Fohrenbachs führt Dich der Weg stetig bergauf und vorbei an der Fohrenbachmühle nach Tiefenhäusern. Auf diesem Abschnitt ist also Muskelkraft gefragt, Unterstützung bietet natürlich auch ein E-Motor an Deinem Fahrrad. Am Osthang des Albtals radelst Du durch den Wald zurück nach Höchenschwand. Hier hast Du besonders an der Oberen Albtalschanze eine wunderschöne Aussicht.



**Tourist-Information Höchenschwand**, Dr. Rudolf-Eberle-Str. 3,  
79862 Höchenschwand, Tel. +49 7672 48180



- Haus des Gastes Höchenschwand
- 27,8 km
- 2:30 h
- mittel
- zahlreich



### Einkehr Tipps

- In Höchenschwand gibt es mehrere Einkehrmöglichkeiten und das Rössle in Tiefenhäusern.



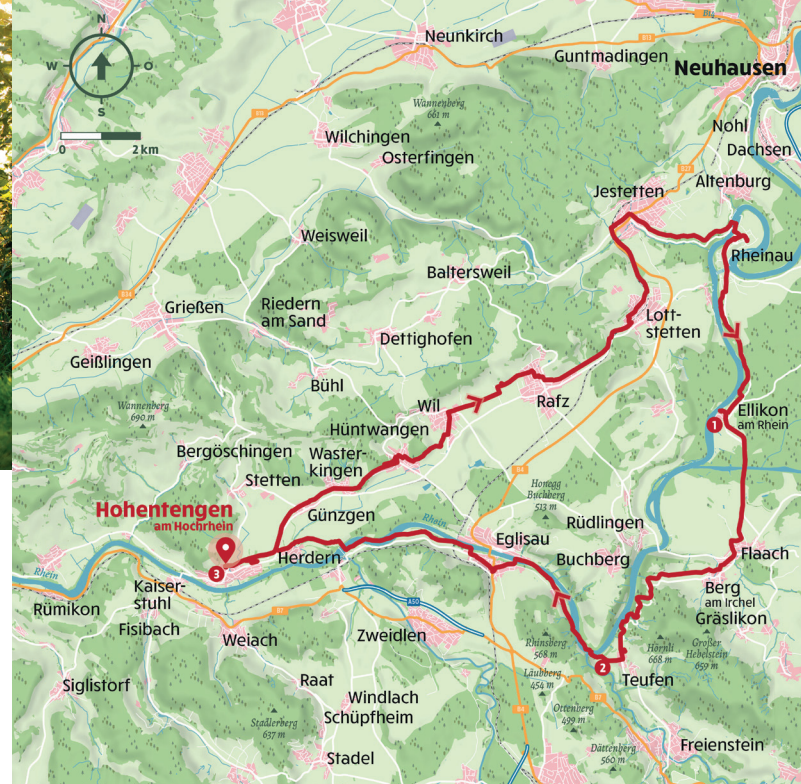
## Hohentengen Klosterinsel Rheinau

Von Hohentengen aus fährst Du nach Hüntwangen in der Schweiz, vorbei an den Rafzer Weinbergen und weiter nach Lottstetten und Jestetten in Deutschland. Im Zentrum von Jestetten geht es bergab Richtung Rhein. Hier überquerst Du die alte historische Holzbrücke und bist sogleich wieder in der Schweiz in Rheinau. Von dort aus kannst Du einen Abstecher zur malerischen Klosterkirche Rheinau machen, die sich auf einer Insel befindet. Weiter führt die Tour entlang des Rheins bis in den kleinen, heimeligen Schweizer Ort Ellikon. Bei einem kurzen Stopp im Gasthaus zum Schiff kannst Du die kleine Fähre beobachten, die Personen und auch Radfahrer über den Rhein befördert. Über die Thur geht es weiter nach Flaach, Berg am Irchel und über die kurvenreiche Strecke nach Teufen führt es Dich dann bergab bis zum Örtchen Tösseg mit Schifflanlegestelle, Grillplätze und Restaurant. Von hier wieder zurück bis zum Kraftwerk Rheinsfelden wo du den Rhein erneut überqueren musst, damit Du zum Ausgangspunkt zurückkommst.



**Tourist-Info Hohentengen,**

Kirchstr. 4, 79801 Hohentengen, Tel. +49 7742 85350, [www.hohentengen.de](http://www.hohentengen.de)



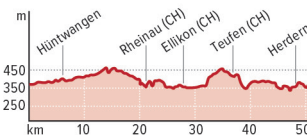
📍 Hohentengen Rathausplatz

↔️ 50 km

🕒 3:00 h

🏞️ mittel

🍴 zahlreich



### Einkehr Tipps

- 1 Gasthaus zum Schiff, Dorfstr. 20, CH 8464 Ellikon
- 2 Restaurant Tössegg, Tössegg 1, CH-8427 Teufen
- 3 Ratsstube Hohentengen, Kirchstr. 2, 79801 Hohentengen



## Ibach Panorama-Lang-Route

Eine schöne abwechslungs- und aussichtsreiche Rundtour über den südlichen Dachsberg, durch Ibach und über St. Blasien mit einigen bemerkenswerten Anstiegen und einer relativ steilen Abfahrt. Du genießt tolle Aussichten und ruhige Abschnitte durch schattige Wälder. Starte auf dem Rathausplatz in Dachsberg-Wittenschwand. Vorbei an Naturschutzgebieten und durch die Ortsteile Wolpadingen, Happingen und Hierholz mit seinem idyllischen Weiher, radelst Du aussichtsreich weiter hinauf nach Ibach. Anschließend lass es bergab laufen in die Domstadt St. Blasien, ehe Du wieder bergwärts nach Dachsberg-Wittenschwand zurück gelangst. Bei dieser Tour handelt es sich um die RouteWT 9b.



**Tourist-Info Dachsberg/Ibach,**

Rathausstraße 1, 79875 Dachsberg Tel. +49 7672 990511,  
www.ibach-schwarzwald.de



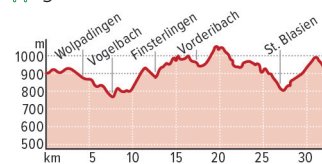
📍 Rathausplatz Dachsberg-Wittenschwand

↔ 32,7 km

🕒 4:00 h

📊 mittel

🍴 3



### Einkehr Tipps

- 1** Dachsberger-Hof, Wittenschwand, Tel. +49 7672 2647
- 2** Klosterweiherhof, Wittenschwand-Horbach, Tel. +49 7672 4805034
- 3** Steigass Stube, Oberibach, Tel. +49 7672 1897



## Laufenburg Jubiläumspfad

Der grenzüberschreitende Jubiläumspfad startet am Andelsbachparkplatz und führt Dich durch die historische Altstädte beider Laufenburg. Einzigartig sind die malerischen Gassen, Winkel und Türme.

Auf der Schweizer Seite geht es flussaufwärts den Rhein entlang bis in das Naturparadies Dreispitz in Albbruck.

Eine kleine Brücke bringt Dich über den Rhein. Wieder auf der deutschen Seite angekommen, führt der Weg durch die Stadtteile Hauenstein und Stadenhausen zurück nach Laufenburg.

Der letzte Abschnitt dieser Rundtour folgt dem malerischen Rheinuferweg. Die Bänke am Rhein laden zum Verweilen ein.



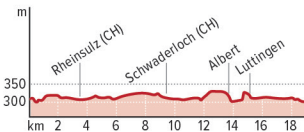
**Tourismus- und Kulturabteilung Laufenburg (Baden),**  
Hauptstr. 26, 79725 Laufenburg (Baden), Tel. +49 7763 806 141



- Parkplatz Andelsbachstraße
- 20 km
- 1:20 h
- leicht
- zahlreich

### Einkehr Tipps

- In der historischen Altstadt und den angrenzenden Straßen findest Du ein reichhaltiges kulinarisches Angebot der nationalen und internationalen Küche.





## Murg Durch urwüchsige Murgtal

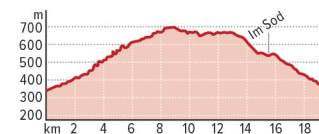
Ein besonderes Naturerlebnis bietet Dir eine Tour durch das Murgtal mit seinen Steilhängen, den Wasserfällen und Felsentunnel. Auf den Spuren der historischen Postkutsche folgt der erste Teil der Route dem Murgtalpfad bis nach Hottingen. Im Vorbeifahren entdeckst Du den Bergfried der Burgruine Wieladingen. Nach einem kurzen steilen Anstieg führt Dich der Weg durch die Wälder der Ortsteile Hänner und Oberhof am Landschaftsschutzgebiet Thimos vorbei Richtung Niederhof zurück nach Murg zum Ausgangspunkt. Hier kann die Tour variabel Richtung Osten oder Westen am Rhein-Radweg entlang verlängert werden.



**Gemeinde Murg**, Hauptstraße 52, 79730 Murg,  
Tel. +49 7763 93016, [www.murg.de](http://www.murg.de)



- Parkplatz b. Eingang z. Murgtal
- 20 km
- 1:40 h
- leicht
- 3



### Einkehr Tipps

- 1** Gasthaus Café Verkehrt, Oberhof,  
Tel. +49 7763 8036733
- 2** Stammbeiz Niederhof,  
Tel. +49 7763 8808
- 3** Gasthaus Engel, Niederhof,  
Tel. +49 7763 4041



## Rickenbach Hotzenwälder Radtour

Viele Sehenswürdigkeiten und imposante Ausblicke verspricht die Tour um den Hotzenwald.

Vor dem Start lohnt sich ein Besuch der Pfarrkirche Rickenbach mit den kunstvollen Fensterbildern. Nach der ersten Teilstrecke wird Dir bereits eine wunderbare Aussicht auf die Vogesen sowie ins Rheintal bis zu den Schweizer Alpen geboten. Beim Flugplatz kannst Du von der Terrasse der Fliegerklause dem geschäftigen Treiben der Segelfluggzeuge zusehen. Kleine Dörfer und eine abwechslungsreiche Natur säumen den weiteren Weg. Nach einem Besuch beim Energiemuseum Hottingen gelangst Du zurück nach Rickenbach, wo diverse Einkehrmöglichkeiten auf Dich warten.



**Hotzenwald Tourist-Info Rickenbach**, Hauptstraße 7,  
79736 Rickenbach, Tel. +49 7765 920 017



- Busbahnhof Rickenbach
- 20,4 km
- 1:30 h
- mittel
- 3



### Einkehr Tipps

- 1** Fliegerklause, Hütten,  
Tel. +49 7765464
- 2** Alemannenhof Hotel Engel,  
Rickenbach, Tel. +49 776592010
- 3** Golfrestaurant Rickenbach  
Tel. +49 7765 543



## Waldshut-Tiengen Rheinlandschaft RadRundWeg






Entdecke mit dieser Radtour die historische Altstadt von Waldshut und die einzigartige Natur am deutschen und schweizerischen Rheinufer. Schon das Stadttor macht neugierig auf einen Blick in die mittelalterlich geprägte Kaiserstraße. An der Anlegestelle lädt das Fahrgastschiff Waldshut- Tiengen zur Rundfahrt ein. Mit wenig Kraftaufwand rollt das Rad am Rheinuferweg weiter flussabwärts. Vorbei an Sandbänken, Gletschermühle und Auwald wechselt der Weg auf Höhe Albruck auf die andere Rheinseite zurück nach Waldshut.

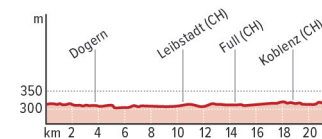
Mit dieser familienfreundlichen Tour lassen sich Abstecher zur Festung Full-Reuenthal oder nach Koblenz in der Schweiz verbinden.



**Tourist-Information Waldshut-Tiengen**, Wallstraße 26,  
79761 Waldshut-Tiengen, Tel. +49 7751 833 200



-  Bahnhof Waldshut
-  21,5 km
-  3:00 h
-  leicht
-  zahlreich



### Tipps

- 1** Historische Altstadt mit zahlreichen Einkehrmöglichkeiten
- 2** Rheinschiffahrt Waldshut-Tiengen, Tel. +49 7751 833240
- 3** Pappelskulpturenweg





## Wehr

### Wehrer Genussrunde

Diese Genuss-Radtour führt Dich von Wehr nach Hasel und zurück über den Dinkelberg und Öflingen ans Rathaus Wehr. Höhepunkte der Tour sind die Erdmannshöhle in Hasel, der Eichener See sowie die St. Josefs-Kapelle im Enkendorf. Die Erdmannshöhle ist eine der ältesten Tropfsteinhöhlen in Deutschland. Der Eichener See bei Schopfheim ist ein nur zeitweise erscheinender Karstsee. Der nur bei hohem Grundwasserstand wasserführende See liegt in einer Mulde, einer Muschelkalk-Karstwanne. Über dem Westufer der Hasel erhebt sich im Enkendorf die St. Josefskapelle. Sie wurde in den Jahren 1885/87 erbaut. Parkmöglichkeiten: Stadthalle Wehr, Zufahrt über die Waldstraße.



📍 Rathausplatz Wehr

↔️ 18,7 km

🕒 2:30 h

📶 mittel

🍴 3



### Tipps

- 1 Erdmannshöhle, Hasel, Tel. +49 7762 809901
- 2 Landgasthof Sonne, Wehr, Tel. +49 7762 8484
- 3 Eiscafe Tiramisu, Wehr, Tel. +49 7762 8356



**Tourist-Info Wehr**, Hauptstraße 14, 79664 Wehr,  
Tel. +49 7762 808601, [www.wehr.de](http://www.wehr.de)



## Weilheim Rosen-Rhein-Tour

Diese Rundtour führt Dich von der Rheinebene über Bannholz und Waldhaus, zum höchstgelegenen Rosendorf im Schwarzwald.

Durch den zum Teil sehr steilen Anstieg, ist die Tour für jeden Radfahrer eine Herausforderung. Ist der höchste Punkt erreicht, solltest Du einen kleinen Abstecher zum Gupfen machen, um dort den herrlichen Blick auf das Rheintal, den Schwarzwald und mit ein bisschen Glück, auf die Schweizer Alpen, zu genießen.

Ein außergewöhnliches Erlebnis bietet das Rosendorf Nöggenschwiel. Ein Sortiments- und Duftrosengarten laden zum Verweilen ein. Steile Abfahrten, lassen Dich den heftigen Anstieg vergessen.



**Tourist-Info am Roseneck**, Josef Raff Platz,  
79809 Nöggenschwiel, Tel. +49 7755 1553, [www.rosendorf.de](http://www.rosendorf.de)



-  Einstieg flexibel
-  38 km
-  4:30 h
-  schwer
-  zahlreich

### Tipps

- 1** Aussicht Gupfen Bannholz
- 2** Brauereigasthof Waldhaus, Tel. +49 7755 1600
- 3** Rosendorf Nöggenschwiel, Tel. +49 7755 1553





BikeWelt  
Südschwarzwald:

## Wir halten Euch in Bewegung

Rad-Service- und E-Bike-Ladestationen  
findet ihr auf unserer ständig aktuellen  
Website:



[www.ferienwelt-suedschwarzwald.de/  
erleben/radfahren](http://www.ferienwelt-suedschwarzwald.de/erleben/radfahren)

**Der FerienWelt-Newsletter**  
[www.ferienwelt-suedschwarzwald.de](http://www.ferienwelt-suedschwarzwald.de)





# #respectfornature

## Goldene Regeln

1. Auf den **Wegen** bleiben.
2. **Hunde** an der Leine lassen.
3. Keine **Abfälle** hinterlassen.
4. **Wildcampen** (mit Zelt oder Fahrzeug) ist verboten. Feuer nur in offiziellen Feuerstellen und keinesfalls bei Waldbrandgefahr.
5. Abstand zu **Wild- und Weidetieren** halten und ruhig verhalten.
6. Meiden von **Dämmerung und Nachtzeiten**.
7. Kein **Foto** rechtfertigt einen „Fehltritt“ in geschützte Naturräume.
8. Regeln von **Schutzgebieten** befolgen.
9. **Geheimtipps** dürfen geheim bleiben.
10. **Wertschätzung** der verschiedenen Aktivitätsformen - gemeinsam Natur erleben.
11. Respektiere die **Infrastruktur** (Bänke, Schutzhütten, Schilder, Markierungen), das **Eigentum anderer** (Privatgelände, z.B. Hofstellen nicht betreten) und bedenke: **der Wald ist auch Arbeitsplatz**.



SCHWARZWALD

Respekt.

#respectfornature



## FerienWelt Südschwarzwald

von den Höhen bis zum Rhein

Kontaktstelle FerienWelt Südschwarzwald e.V.  
c/o Tourismus- und Kulturamt Bad Säckingen  
Waldshuter Straße 20,  
79713 Bad Säckingen  
[info@ferienwelt-suedschwarzwald.de](mailto:info@ferienwelt-suedschwarzwald.de)  
[www.ferienwelt-suedschwarzwald.de/touren](http://www.ferienwelt-suedschwarzwald.de/touren)



Einfach ein bisschen aktueller...

**Der FerienWelt-Newsletter**

[www.ferienwelt-suedschwarzwald.de](http://www.ferienwelt-suedschwarzwald.de)